

PUG

Piano Urbanistico Generale

L.R. n.20 del 27.07.2001 - Norme Generali di Governo ed uso del Territorio

DPP

**DOCUMENTO PROGRAMMATICO
PRELIMINARE**

Struttura antropica e storico-culturale

Dott.ssa Antonietta Dell'Aglio

Elaborazione cartografica : Arch. Serena Piroddu



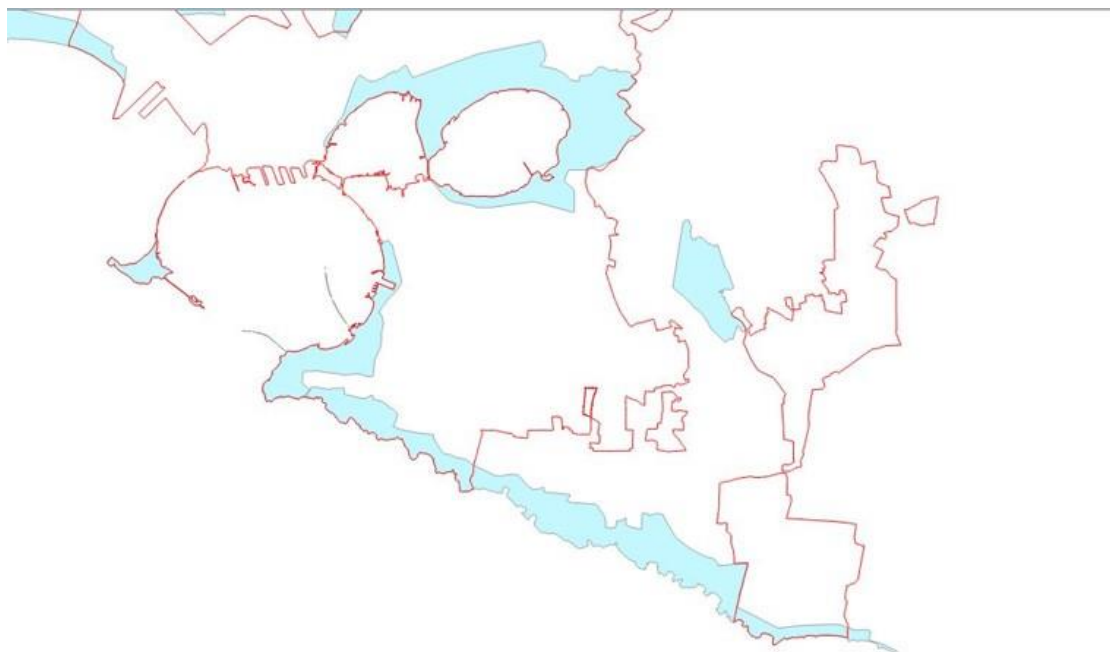
Beni Paesaggistici

Componenti culturali e insediative

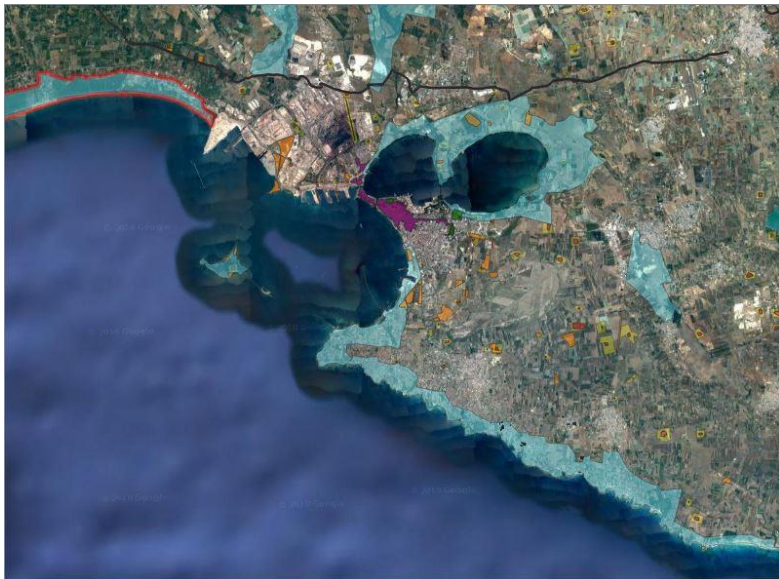
Immobili e aree di notevole interesse pubblico

(aree dichiarate di notevole interesse pubblico ai sensi dell'art. 136 e 157 del D.Lgs. 42/2004)¹

- PAE0139 Fascia costiera occidentale
- PAE0140 Fascia costiera del Mar Piccolo
- PAE0141 Fascia costiera Mar Grande – S. Vito
- PAE0142 Fascia costiera sud-orientali ionico-salentina (compresa la costa ricadente nell' isola amministrativa)
- PAE0143 Isole Cheradi
- PAE0151 Estremo settore meridionale Gravina di Mazzaracchio



¹ Le aree presenti nel territorio di Taranto sono sottoposti a vincolo diretto come da Legge 1497/1939, Legge 431 dell'1.08.1985 (Legge Galasso pubblicata sulla G.U. n. 30 del 06-02-1986)



Informazioni risultati

Geometria	Valore
BP_136	
ID_TIPO_VI	Vincolo Paesaggistico
(Derivato)	
(Azioni)	
COD_sitap	160130
Codice	PAE0139
provincia	TA
Comune	Ginosa-Castellaneta-
CODICE_IJST	073007
ID_TIPO_VI	Vincolo Paesaggistico
ID_VINCOLO	Vincolo diretto
ID_VINCOLI	Istituto ai sensi della L. 1497 - Galassino
NUMERO_DEC	01-08-1985
Publicato	G.U. n. 30 del 06-02-1986
ID_CONDIZI	propriet Mista
OGGETTO__1	DICHIARAZIONE DL NOTEVOLE INTERESSE PUBBLICO DELLA COSTA OC...
LOCALITA	costa occidentale
MOTIVAZI_1	La costa occidentale jonica ricadente nei comuni di Ginosa, Castellaneta, ...
Riferim	
Note_1	
Note	
Foglio	492-4
SHAPE_AREA	49.268.918,87659999877
SHAPE_LEN	75.623,86196500000
Osservazio	ID 920 - ID 3781 - ID 3789
RETTIFICHE	
NORMA	
MOD_INTEGR	

Modalità Layer in uso Apri modulo automaticamente

Vista Albero [Guida](#)



Informazioni risultati

Geometria	Valore
BP_136	
ID_TIPO_VI	Vincolo Paesaggistico
(Derivato)	
(Azioni)	
COD_sitap	160144
Codice	PAE0140
provincia	TA
Comune	Taranto
CODICE_IJST	073027
ID_TIPO_VI	Vincolo Paesaggistico
ID_VINCOLO	Vincolo diretto
ID_VINCOLI	Istituto ai sensi della L. 1497 - Galassino
NUMERO_DEC	01-08-1985
Publicato	G.U. n. 30 del 06-02-1986
ID_CONDIZI	propriet Mista
OGGETTO__1	DICHIARAZIONE DI NOTEVOLE INTERESSE PUBBLICO DELLA FASCIA COSTIERA DEL MAR PICCOLO NEL COMUNE DI TARANTO.
LOCALITA	Mar Piccolo
MOTIVAZI_1	La fascia costiera del Mar Piccolo di Taranto riveste particolare interesse p...
Riferim	
Note_1	
Note	
Foglio	493-4
SHAPE_AREA	20.145.096,14559999853
SHAPE_LEN	58.688,47000030000
Osservazio	
RETTIFICHE	
NORMA	
MOD_INTEGR	

Modalità Layer in uso Apri modulo automaticamente

Vista Albero [Guida](#)



Informazioni risultati

Geometria	Valore
BP_136	
ID_TIPO_VI	Vincolo Paesaggistico
(Derivato)	
(Azioni)	
COD_sitap	160145
Codice	PAE0141
provincia	TA
Comune	Taranto
CODICE_IJST	073027
ID_TIPO_VI	Vincolo Paesaggistico
ID_VINCOLO	Vincolo diretto
ID_VINCOLI	Istituto ai sensi della L. 1497 - Galassino
NUMERO_DEC	01-08-1985
Publicato	G.U. n. 30 del 06-02-1986
ID_CONDIZI	propriet Mista
OGGETTO__1	DICHIARAZIONE DI NOTEVOLE INTERESSE PUBBLICO DELLA FASCIA COS...
LOCALITA	Mar Grande-S. Vito
MOTIVAZI_1	La fascia costiera di Taranto riveste notevole interesse paesistico perch da...
Riferim	
Note_1	
Note	
Foglio	493
SHAPE_AREA	6.032.309,33920000028
SHAPE_LEN	34.631,21875460000
Osservazio	
RETTIFICHE	
NORMA	
MOD_INTEGR	

Modalità Layer in uso Apri modulo automaticamente

Vista Albero [Guida](#)

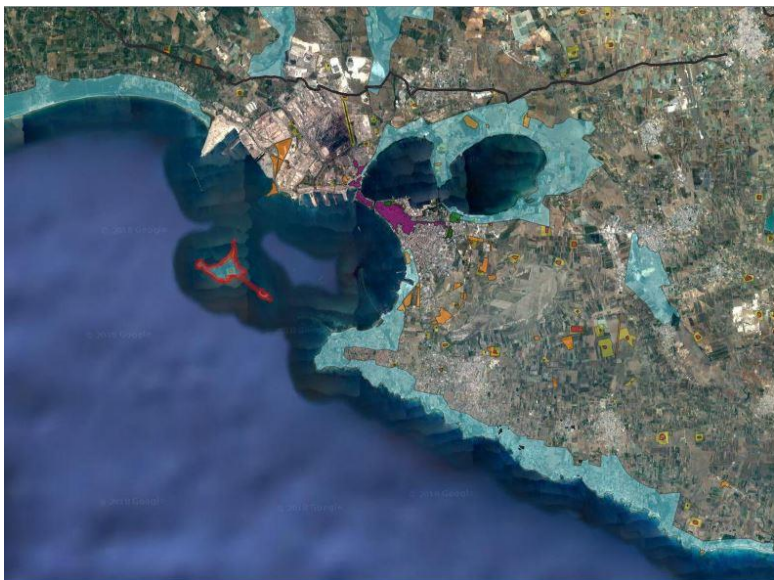


Informazioni risultati

Geometria	Valore
BP_136	
ID_TIPO_VI	Vincolo Paesaggistico
(Derivato)	
(Azioni)	
COD_sitap	160148
Codice	PAE0142
provincia	TA
Comune	Taranto-Leporano-Pul
CODICE_IST	073027
ID_TIPO_VI	Vincolo Paesaggistico
ID_VINCOLO	Vincolo diretto
ID_VINCOLI	Istituito ai sensi della L. 1497 - Galassino
NUMERO_DEC	01-08-1985
Pubblicato	G.U. n. 30 del 06-02-1986
ID_CONDIZI	
OGGETTO_1	DICHIARAZIONE DI NOTEVOLE INTERESSE PUBBLICO DELLA FASCIA COS...
LOCALITA	versante Jonico-Salentino
MOTIVAZI_1	La fascia costiera orientale jonico-salentina ricadente nei comuni di Tarant...
Riferim	
Note_1	
Note	493-509-510-511
Foglio	
SHAPE_AREA	23.843.812,58680000156
SHAPE_LEN	132.902,13542000001
Osservazio	
RETTIFICHE	
NORMA	
MOD_INTEGR	

Modalità Layer in uso Apri modulo automaticamente

Vista Albero



Informazioni risultati

Geometria	Valore
BP_136	
ID_TIPO_VI	Vincolo Paesaggistico
(Derivato)	
(Azioni)	
COD_sitap	160143
Codice	PAE0143
provincia	TA
Comune	Taranto
CODICE_IST	073027
ID_TIPO_VI	Vincolo Paesaggistico
ID_VINCOLO	Vincolo diretto
ID_VINCOLI	Istituito ai sensi della L. 1497 - Galassino
NUMERO_DEC	01-08-1985
Pubblicato	G.U. n. 30 del 06-02-1986
ID_CONDIZI	propriet Mista
OGGETTO_1	DICHIARAZIONE DI NOTEVOLE INTERESSE PUBBLICO DELL'INTERO TERRI...
LOCALITA	Isole Cheradi.
MOTIVAZI_1	Le Isole Cheradi facenti parte del comune di Taranto rivestono notevole in...
Riferim	
Note_1	
Note	
Foglio	493
SHAPE_AREA	1.223.847,97540999996
SHAPE_LEN	13.158,47511520000
Osservazio	
RETTIFICHE	
NORMA	
MOD_INTEGR	

Modalità Layer in uso Apri modulo automaticamente

Vista Albero



Informazioni risultati

Geometria	Valore
BP_136	
ID_TIPO_VI	Vincolo Paesaggistico
(Derivato)	
(Azioni)	
COD_sitap	160146
Codice	PAE0151
provincia	TA
Comune	Taranto-Statte
CODICE_IST	073027
ID_TIPO_VI	Vincolo Paesaggistico
ID_VINCOLO	Vincolo diretto
ID_VINCOLI	Istituito ai sensi della L. 1497 - Galassino
NUMERO_DEC	01-08-1985
Pubblicato	G.U. n. 30 del 06-02-1986
ID_CONDIZI	propriet Mista
OGGETTO_1	DICHIARAZIONE DI NOTEVOLE INTERESSE PUBBLICO DI UNA ZONA
LOCALITA	COMPREDENTE LA GRAVINA DI MAZZARACCHIO SITA NEL COMUNE DI T...
MOTIVAZI_1	Gravina di Mazzaracchio.
Riferim	La zona comprendente la gravina di Mazzaracchio, nel comune di Taranto, ...
Note_1	
Note	
Foglio	493
SHAPE_AREA	10.609.453,68940000050
SHAPE_LEN	19.655,79222480000
Osservazio	
RETTIFICHE	
NORMA	
MOD_INTEGR	

Modalità Layer in uso Apri modulo automaticamente

Vista Albero